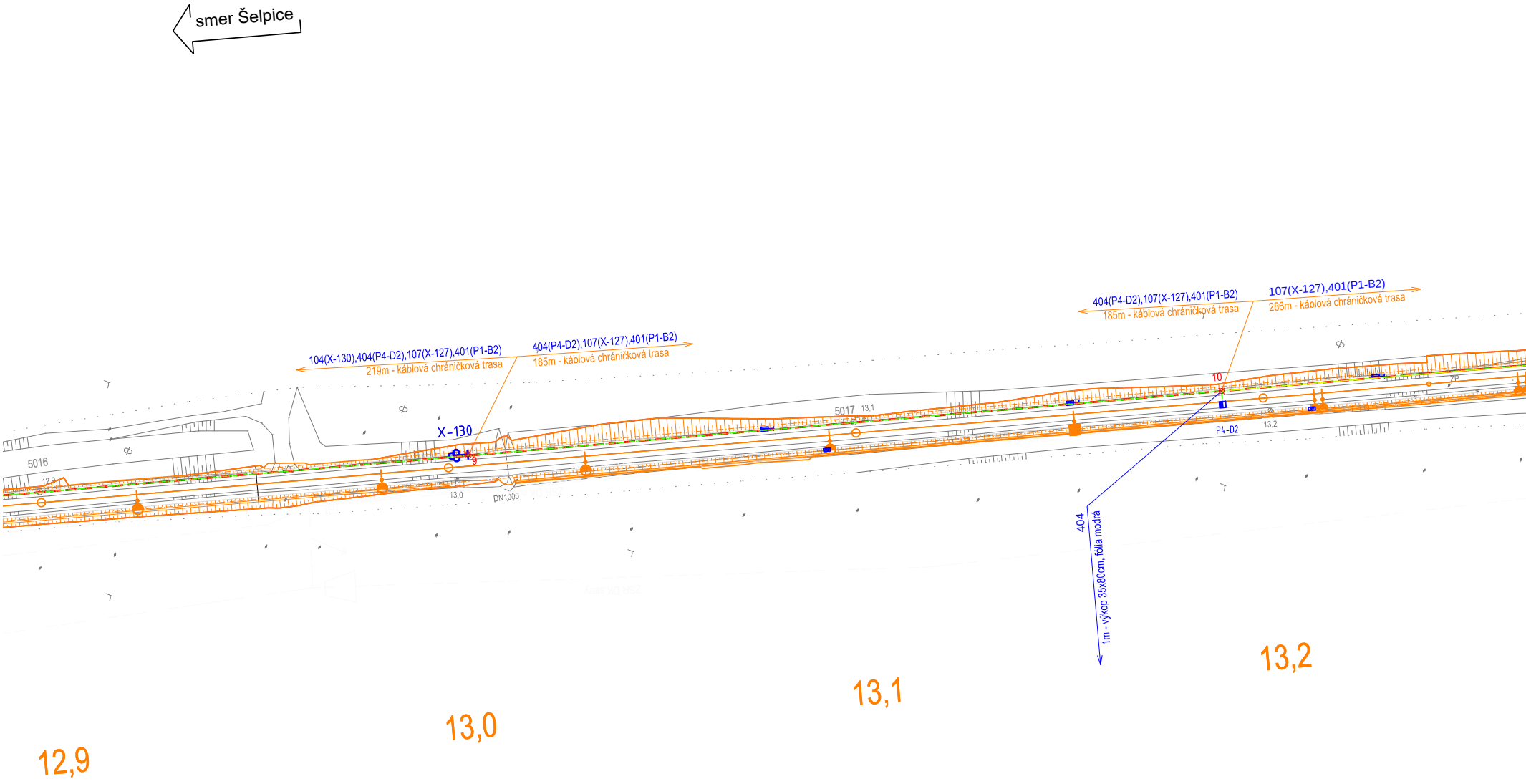
smer Šelpice
104(X-130),404(P4-D2),107(X-127),401(P1-B2)
219m - káblová chráničková trasa
404(P4-D2),107(X-127),401(P1-B2)
185m - káblová chráničková trasa
404(P4-D2),107(X-127),401(P1-B2)
185m - káblová chráničková trasa
107(X-127),401(P1-B2)
286m - káblová chráničková trasa
X-130
9
10
5016
12,9
13,0
DN1000
5017
13,1
P4-D2
13,2
404
1m - výkop 35x80cm, fólia modrá
12,9
13,0
13,1
13,2

VÝREZ - PRIECESTIE KM 13,486 (M 1:500)

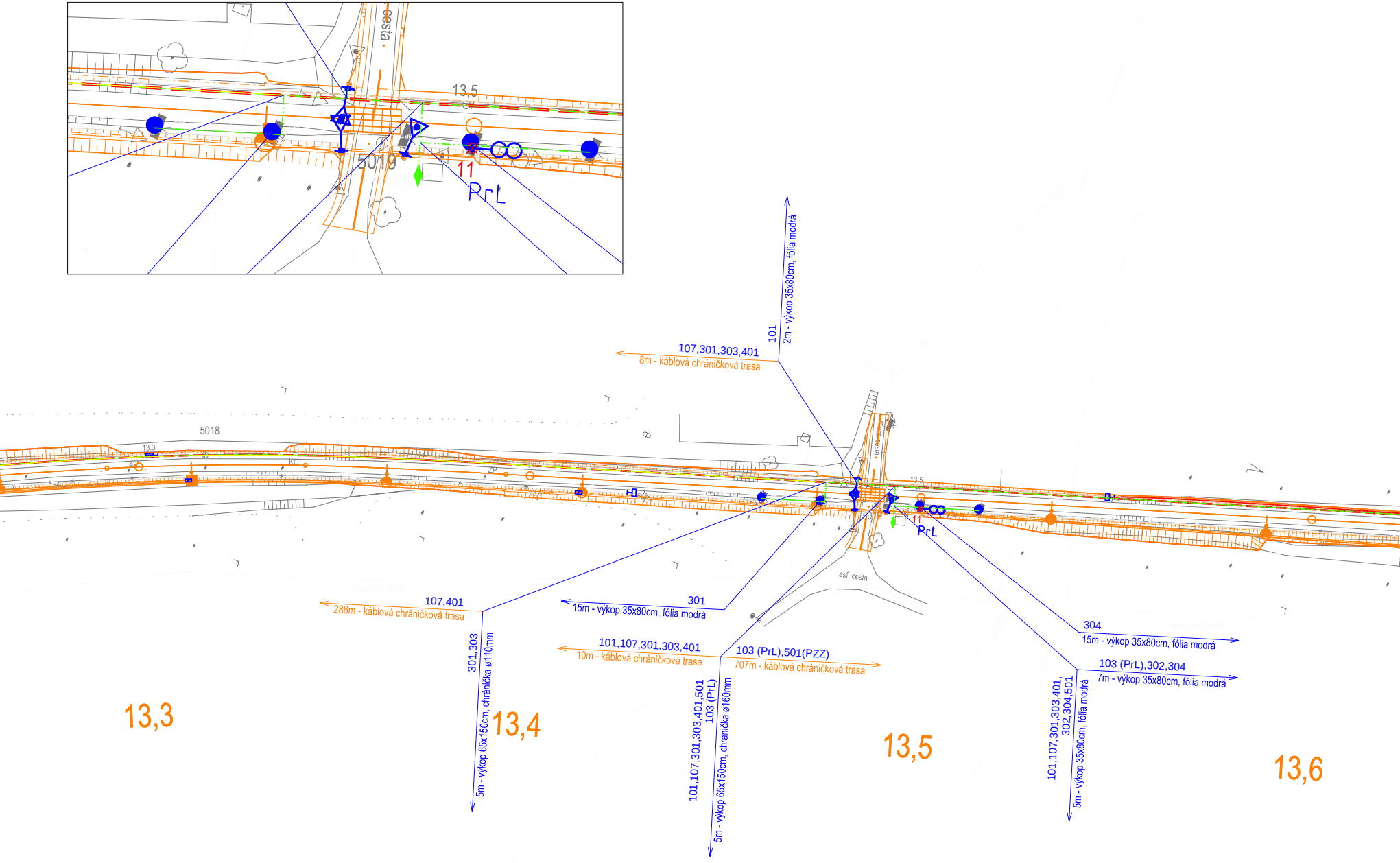
cesta
13,5
5019
11
PrL
101
2m - výkop 35x80cm, fólia modrá
107,301,303,401
8m - káblová chráničková trasa
5018
13,3
asf. cesta
107,401
286m - káblová chráničková trasa
301
15m - výkop 35x80cm, fólia modrá
301,303
5m - výkop 65x150cm, chránička ø110mm
101,107,301,303,401
10m - káblová chráničková trasa
103 (PrL),501(PZZ)
707m - káblová chráničková trasa
101,107,301,303,401,501
103 (PrL)
5m - výkop 65x150cm, chránička ø160mm
304
15m - výkop 35x80cm, fólia modrá
103 (PrL),302,304
7m - výkop 35x80cm, fólia modrá
101,107,301,303,401,
302,304,501
5m - výkop 35x80cm, fólia modrá
13,3
13,4
13,5
13,6

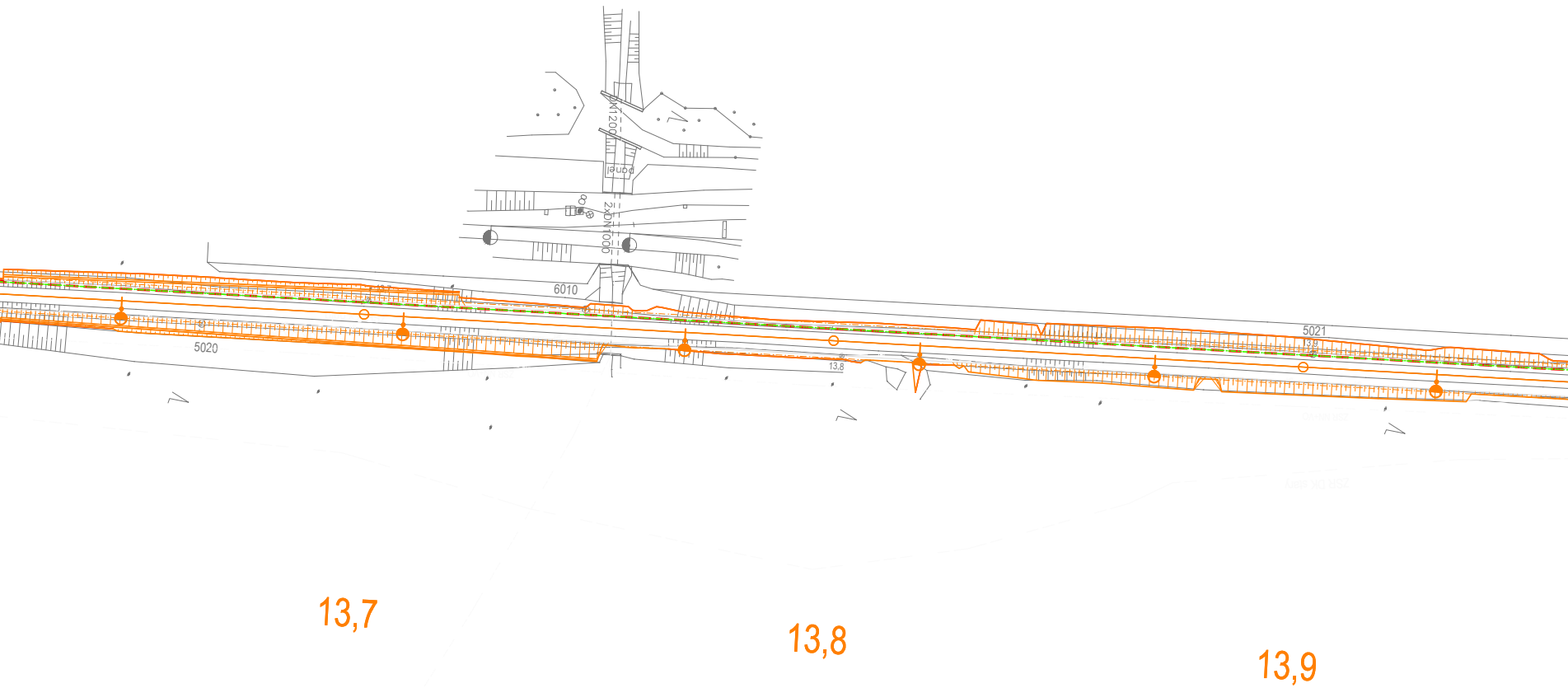
DN1200
panel
2xDN1000
6010
5020
5021
13,8
13,9
13,7
13,8
13,9

VÝREZ - PRIECESTIE KM 14,421 (M 1:500)

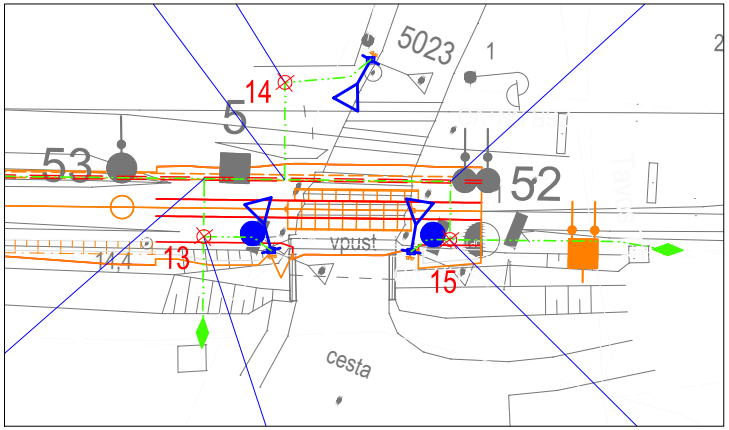
5023
1
2
14
5
53
52
vpust
14,4
13
15
cesta

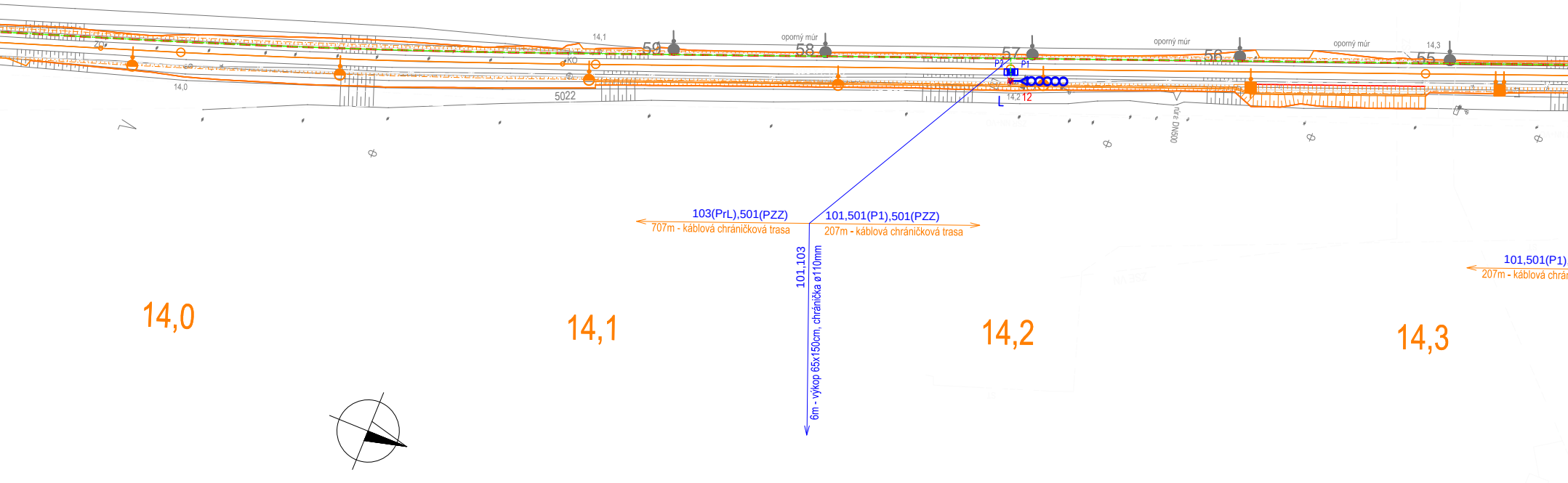
14,1
59
oporný múr
58
57
oporný múr
56
oporný múr
14,3
55
14,0
5022
P2
P1
14,2
12
L
rúra DN500
103(PrL),501(PZZ)
707m - káblová chráničková trasa
101,501(P1),501(PZZ)
207m - káblová chráničková trasa
101,103
6m - výkop 65x150cm, chránička ø110mm
101,501(P1)
207m - káblová chrán
14,0
14,1
14,2
14,3

Súradnice bodov trasy

BOD	X	Y	KONCOVÝ BOD
9	1 249 052,0944	540 753,8239	priec. X-130
10	1 248 887,0495	540 837,4016	PO P4-D2
11	1 248 598,3948	540 949,1354	náv. PrL
12	1 247 938,2265	541 181,9888	náv. L
13	1 247 745,4440	541 257,8571	
14	1 247 743,9039	541 273,0432	
15	1 247 725,3636	541 265,7067	

ŽST BOLERÁZ

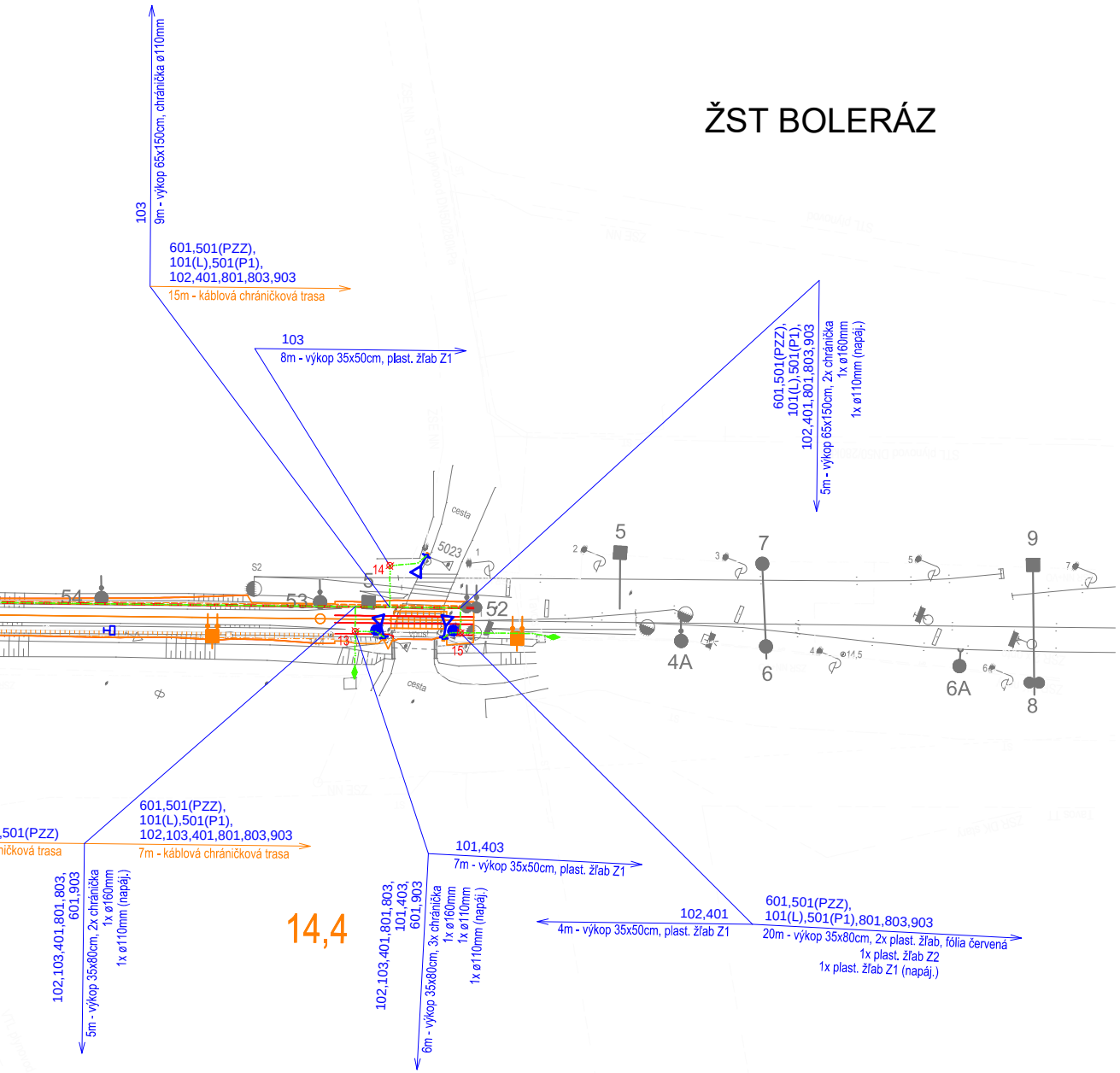
103
9m - výkop 65x150cm, chránička ø110mm
601,501(PZZ),
101(L),501(P1),
102,401,801,803,903
15m - káblová chráničková trasa
103
8m - výkop 35x50cm, plast. žľab Z1
601,501(PZZ),
101(L),501(P1),
102,401,801,803,903
5m - výkop 65x150cm, 2x chránička
1x ø160mm
1x ø110mm (napáj.)
cesta
5023
1
2
3
5
7
S2
54
53
5
52
14
13
15
5
7
9
4A
6
6A
8
cesta
,501(PZZ)
ničková trasa
102,103,401,801,803,
601,903
5m - výkop 35x80cm, 2x chránička
1x ø160mm
1x ø110mm (napáj.)
601,501(PZZ),
101(L),501(P1),
102,103,401,801,803,903
7m - káblová chráničková trasa
14,4
102,103,401,801,803,
101,403,
601,903
6m - výkop 35x80cm, 3x chránička
1x ø160mm
1x ø110mm
1x ø110mm (napáj.)
101,403
7m - výkop 35x50cm, plast. žľab Z1
102,401
4m - výkop 35x50cm, plast. žľab Z1
601,501(PZZ),
101(L),501(P1),801,803,903
20m - výkop 35x80cm, 2x plast. žľab, fólia červená
1x plast. žľab Z2
1x plast. žľab Z1 (napáj.)

LEGENDA:

🟩	- trasa káblov riešená v rámci tohto PS
🟦	- prvky zabezpečovacieho zariadenia
🟧	- prvky riešené v samostatných PS a SO
9 ⊠	- bod trasy
103(PrL),302,304	- čísla káblov vedených v úseku (upresnenie prvku zab. zariadenia)
7m - výkop 35x80cm, fólia modrá	- dĺžka úseku [m], spôsob uloženia výkop š.xhĺ., úložné zariadenie

Pred začatím výkopových prác je nutné presne vytýčiť a vyznačiť trasy podzemných sietí.
Križovanie a súbehy s podzemnými vedeniami vykonať v zmysle normy STN 73 6005.

Súradnicový systém: JTSK03
Výškový systém: Balt po vyrovnaní

Zodpovedný projektant stavby:	Ing. Peter Hvizdoš	Hvizdoš
Zodpovedný projektant objektu:	Ing. Andrej Izakovič	
Navrhol - vypracoval:	Ing. Andrej Izakovič	
Kontroloval:	Ing. Ivan Komínek	Komínek

Kraj: Trnavský
Okres: Trnava

Investor - stavebník: Železnice Slovenskej republiky, Bratislava
Klemensova 8, 831 61 Bratislava

Stavba:
Šelpice – Boleráz, KRŽZ koľ.č.1

Objekt (súbor):
PS 01 Šelpice - Boleráz, Úprava zabezpečovacieho zariadenia

Názov prílohy:
Polohopisný výkres - časť 3/3

REMING CONSULT A.S.
Trnavská cesta č.27, 831 04 BRATISLAVA
Generálny riaditeľ:
Ing. Slavomír Podmanický

Stupeň - účel:	DSPRS
Zákazkové číslo:	1808
Archívne číslo:	
Dátum:	12/2018
Počet A4:	9xA4
Mierka:	1:1000
Časť:	C
Príloha:	2.3
Súprava:	